



АДМИНИСТРАЦИЯ ГОРОДА ПЕРМИ
ДЕПАРТАМЕНТ ЗЕМЕЛЬНЫХ ОТНОШЕНИЙ

РЕШЕНИЕ

о размещении объектов № 451 от 03.04.2018

г.Пермь, ул.Сибирская,15

Департамент земельных отношений Администрации города Перми в соответствии с пунктом 3 ст. 39.36 Земельного кодекса Российской Федерации, Положением о порядке и условиях размещения объектов на землях или земельных участках, находящихся в государственной или муниципальной собственности, на территории Пермского края без предоставления земельных участков и установления сервитутов, утвержденного Постановлением Правительства Пермского края от 22.07.2015 № 478-п

разрешает ООО «Пермторгнефть» (ИНН 5905018846, ОГРН 1025901209905, место нахождения: 614990, Пермский край, г. Пермь, ул. Рязанская, д. 97А)

размещение объекта проезды, в том числе вдольтрассовые, и подъездные дороги, для размещения которых не требуется разрешения на строительство

на землях: государственная собственность на которые не разграничена
на срок 1 год

местоположение: г. Пермь, Мотовилихинский район, ул. Сакко и Ванцетти, ул. Июльская

Территория, согласно схеме, расположена в зоне с особым условием использования территории: приаэродромная территория аэродрома аэропорта Большое Савино, охранная зона объектов электросетевого хозяйства.

ООО «Пермторгнефть»:

1. соблюдать правила охранных зон воздушного пространства, установленные Постановлением Правительства Российской Федерации от 11.03.2010 № 138 «Об утверждении Федеральных правил использования воздушного пространства Российской Федерации»;

2. соблюдать порядок использования земельных участков, установленный Постановлением Правительства Российской Федерации от 24.02.2009 №160 «О порядке установления охранных зон объектов электросетевого хозяйства и особых условий использования земельных участков, расположенных в границах таких зон».

Приложение: схема предполагаемых к использованию земель или части земельного участка (на 3 л. в 1 экз.)

Заместитель начальника отдела
предоставления земельных участков



Н.М.Санникова

Заявитель

ООО „Пермьторгнефть“
ИНН 5905018846

614990, г. Пермь,
ул. Разанская 97А т. 226-20-38

директор  Попов В.С.
МП Верно

(для юридических лиц и
индивидуальных предпринимателей)

СХЕМА

предполагаемых к использованию земель или части земельного участка

Объект: земельный участок под проезды, в том числе вдольтрассовые, и подъездные дороги, для размещения которых не требуется разрешения на строительство

Местоположение: Пермский край, г.Пермь, район Мотовилихинский, ул.Сакко и Ванцетти, ул.Июльская

Площадь земель или части земельного участка: 385кв.м.

Категория земель: земли населенных пунктов

Вид разрешенного использования (при наличии): -

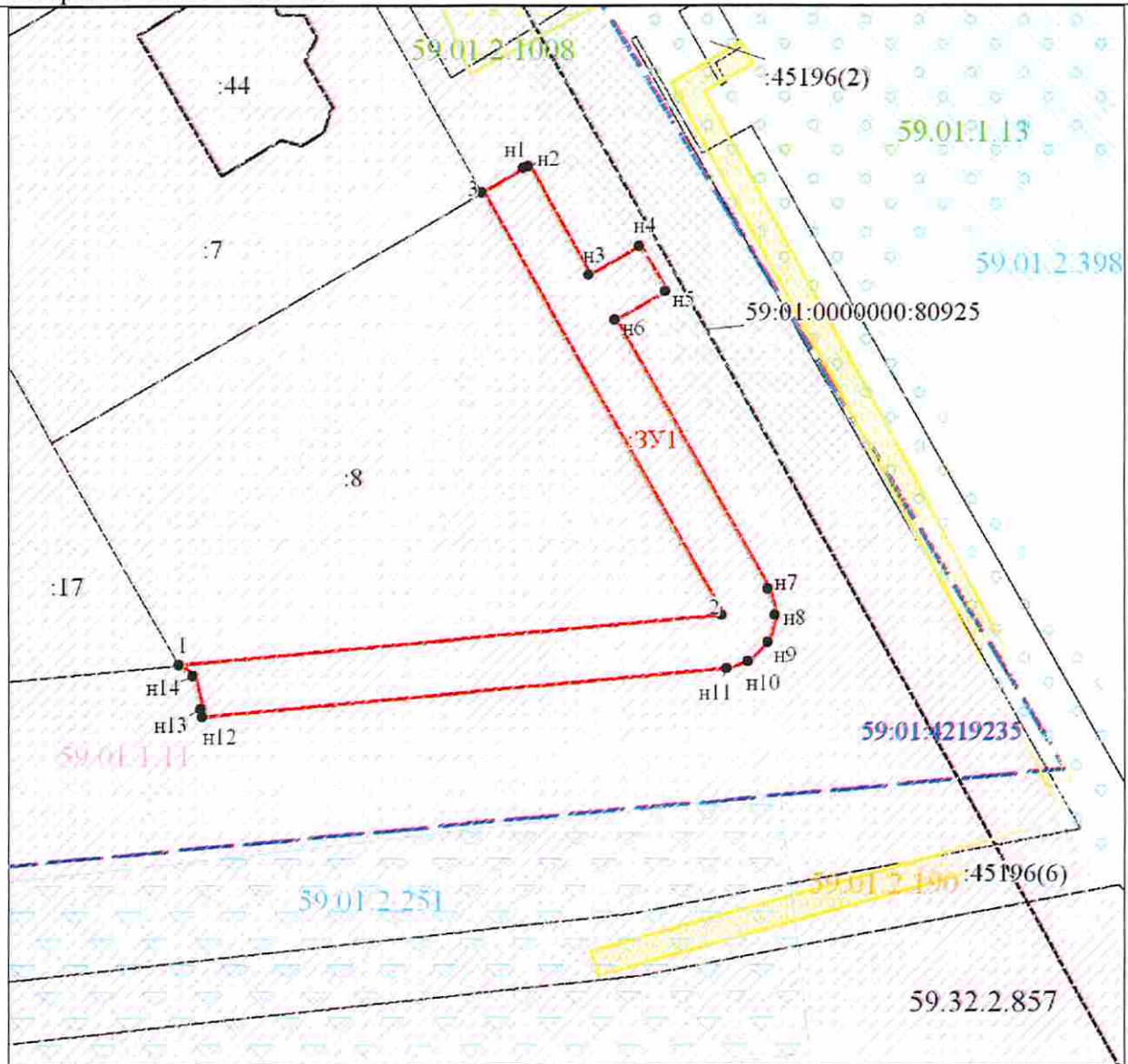
Условный номер земельного участка: ЗУ1

Обозначение характерных точек границ	Координаты, м	
	X	Y
1	2	3
н1	517003.06	2237285.23
н2	517003.20	2237285.56
н3	516994.56	2237290.50
н4	516996.88	2237294.54
н5	516993.23	2237296.62
н6	516990.92	2237292.58
н7	516969.38	2237304.92
н8	516967.27	2237305.48
н9	516965.15	2237304.91
н10	516963.59	2237303.35
н11	516963.04	2237301.61
н12	516959.24	2237259.27
н13	516959.86	2237259.17
н14	516962.45	2237258.49
1	516963.34	2237257.38

2	516967.27	2237301.23
3	517001.11	2237281.85
н1	517003.06	2237285.23

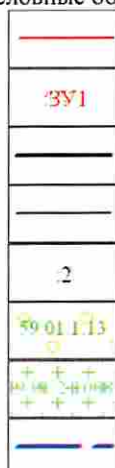
Система координат: МСК-59

Квартал: 59:01:4219235



Масштаб 1:500

Условные обозначения:



Вновь образованная часть границы, сведения о которой достаточны для определения ее местоположения

Надписи вновь образованного земельного участка

Объект капитального строительства




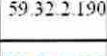

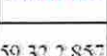

Существующая часть границы, имеющиеся в ЕГРН сведения о которой достаточны для определения ее местоположения

Надписи кадастрового номера земельного участка

Зона смешанной застройки индивидуальными жилыми домами, блокированными жилыми домами и многоквартирными домами не выше 4 этажей (Ж-3)

ОХРАННАЯ ЗОНА КЛ 6 КВ ТРАНЗИТ №19, КЛ 6 КВ ТРАНЗИТ №20, КЛ 6 КВ Ф. СВЕТ, КЛ 6 КВ Ф. ПИК-1, КЛ 6 КВ Ф. ПИК-2, КЛ 6 КВ Ф. КОСТАРЕВА, КЛ 6 КВ Ф. ВОЛЕГОВА

Граница кадастрового квартала

	Охранная зона воздушных линий 0,4 кВ, кабельных линий 0,4 кВ, кабельных линий 6 кВ электросетевого комплекса "Подстанция 110/6кВ "Старехи" с линиями электропередачи и трансформаторными подстанциями
	Зона индивидуальной жилой застройки городского типа (Ж-4)
	ОХРАННАЯ ЗОНА ВЛ 6 КВ Ф. АРХИРЕЙКА
	Обозначение кадастрового квартала
	ОХРАННАЯ ЗОНА ПС "ИВА" 110/6 кВ
	Обозначение кадастрового квартала
	Зона с особыми условиями использования - Приаэродромная территория аэродрома аэропорта Большое Савино

Описание границ смежных землепользователей:

от точки 3 до точки 1: земли, свободные от прав третьих лиц;

от точки 1 до точки 3: граница земельного участка с кадастровым номером 59:01:4219235:8, расположенного по адресу: Пермский край, г. Пермь, Мотовилихинский район, ул. Сакко и Ванцетти, 96.